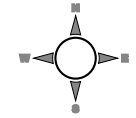


Part de la SAU des petites régions agricoles sur la SAU régionale en 2020












Légende

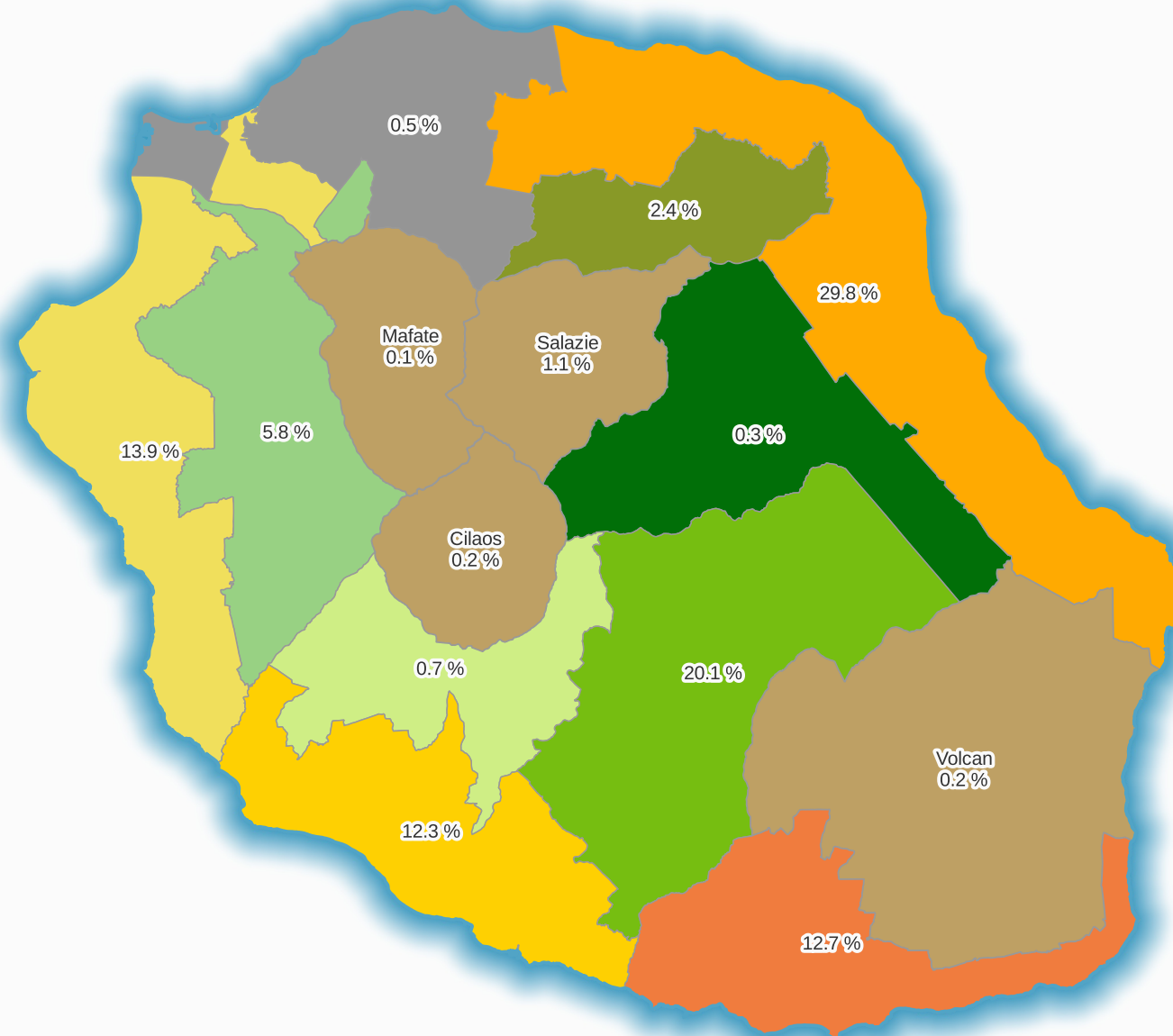
Administratif

 Commune

Agricole

Petites régions agricoles

-  Canne/élevage Sud-Ouest
-  Canne/élevage zone sèche
-  Canne/fruits zone humide
-  Canne/polyculture Sud
-  Domaine/forêt de l'Est
-  Domaine/forêt de l'Ouest
-  Hauts de l'Est
-  Hauts faiblement agricoles
-  Plaines et élevage
-  Zone urbaine
-  Volcan et Cirques



A retenir :

- * 29,8% de la SAU est située dans la zone cannière et fruitière humide
- * La zone des plaines et d'élevage représente 20,1% de la SAU
- * Les zones cannières et d'élevage ou de polyculture sur le littoral Ouest et Sud représentent 38,9% de la SAU

