



## La canne à sucre reste le pilier de l'agriculture réunionnaise

**3 473 exploitations réunionnaises (46 %) déclarent produire de la canne à sucre. 57 % de la surface agricole utilisée est occupée par la canne à sucre, soit 24 336 ha. Toutes les communes de l'île à l'exception de Cilaos sont concernées ; c'est la culture la mieux répartie sur tout le territoire.**

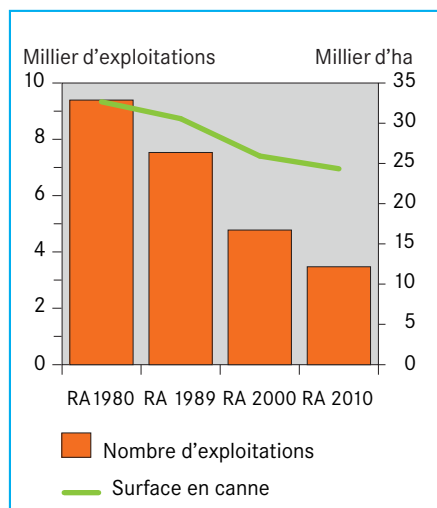
Donnée significative du dynamisme de la filière, les surfaces en canne n'ont baissé que de 6,1 % entre les deux derniers recensements, alors même que la réforme de l'organisation commune de marché a pris effet au milieu de cette période, et qu'une diversification nécessaire est en marche. Pour mémoire, les surfaces avaient accusé une baisse de 15,2 % au cours de la période intercensitaire précédente.

### Augmentation des surfaces : la surface moyenne en canne par exploitation a doublé en 30 ans

La surface moyenne en canne des exploitations qui en cultivent a triplé en 30 ans, elle est en 2010 de 7 ha, alors qu'elle était de 5,4 ha en 2000 et de 3,5 ha en 1980.

Les exploitations cannières poursuivent leur agrandissement, la classe des plus de 10 ha de canne voit ses effectifs passer de 340 à 486 exploitations et représente 43 % de la surface en canne du département. Dans le même temps celles de moins de 3 ha ont fortement diminué de 1 600 à 900 exploitations et ne représentent plus que 7 % de la surface.

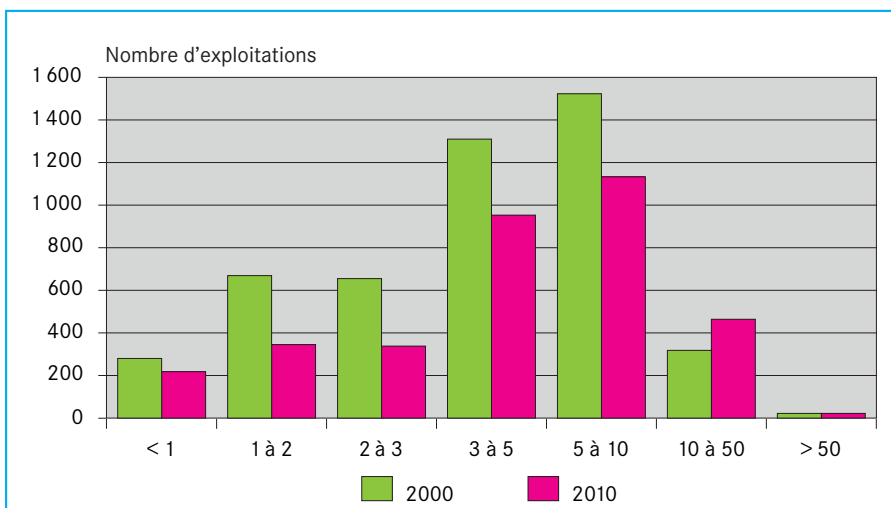
### Évolution des surfaces et des exploitations de canne à sucre



Source : Agreste La Réunion - Recensements agricoles

### Forte progression des surfaces de plus de 10 ha

Classes de surface de canne



Source : Agreste La Réunion - Recensements agricoles

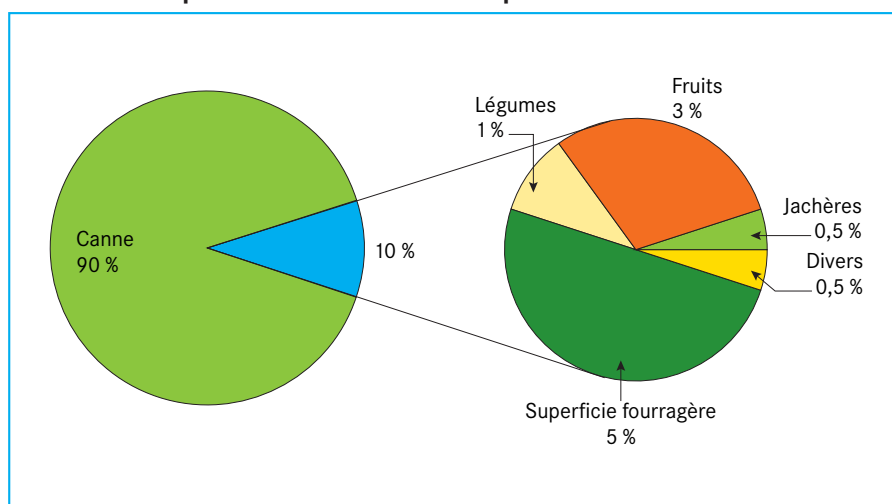


## La diversification se poursuit

D'une manière générale, les exploitations cannières sont plutôt spécialisées dans la culture de la canne ; mais elles disposent cependant de surfaces portant d'autres productions.

En effet, 10 % en moyenne, de la surface de ces mêmes exploitations est occupée par une production de diversification : la canne n'empêche pas la diversification, elle la faciliterait plutôt, en garantissant le revenu. Outre les 24 336 ha de canne, leur SAU comporte également 1 300 ha de surface fourragère et plus de 1 000 ha de surface dédiée aux fruits et légumes.

## Répartition de la SAU des exploitations cannières



Source : Agreste La Réunion - Recensement agricole 2010

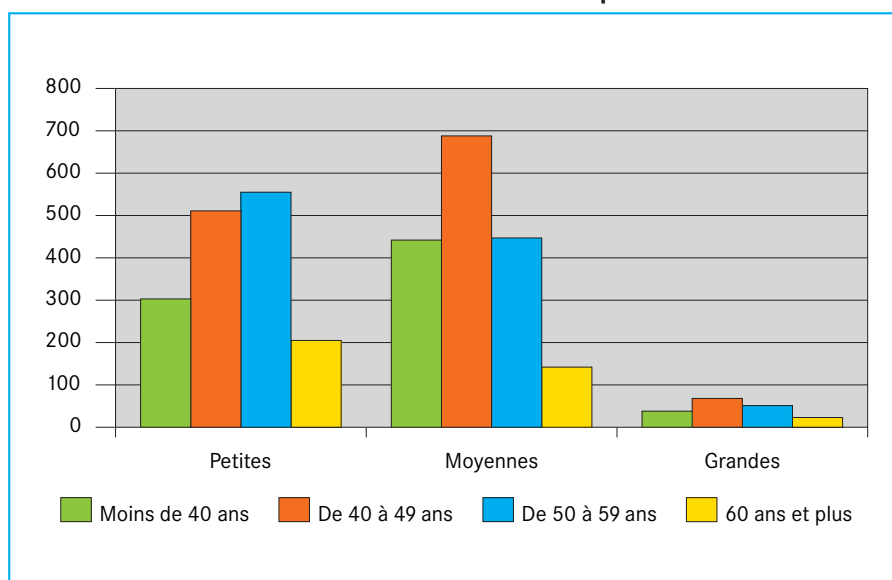
## La production de canne emploie plus de 10 500 personnes

La population active qui travaille dans les exploitations cannières est de 10 500 personnes dont 6 700 de manière permanente et 3 800 à titre saisonnier.

Ces exploitations emploient 5 122 personnes à temps plein (UTA), dont 4 478 correspondent au travail fourni par le chef d'exploitation, ses coexploitants et les membres de sa famille, et 644 représentent la main-d'œuvre salariée.

Les moyennes ou grandes exploitations sont en forte majorité dirigées par des chefs âgés entre 40 et 50 ans (46 ans en moyenne), alors que les petites sont dirigées par des chefs plus âgés (49 ans en moyenne).

## Âge des chefs d'exploitation produisant de la canne selon dimension économique



Source : Agreste La Réunion - Recensement agricole 2010

## Bilan de la campagne sucrière 2011

La campagne sucrière 2011 s'avère meilleure que prévue, malgré la sécheresse de début d'année.

La campagne sucrière 2011 a débuté le 11 juillet à la sucrerie de Bois Rouge et le 25 juillet à la sucrerie du Gol pour s'achever respectivement les 9 et 16 décembre, soit 23 semaines après leur démarrage.

Au total, les deux usines ont broyé **1 887 244 tonnes** de cannes (tonnage cumulé provisoire) soit 0,5 % de plus qu'en 2010 et près de 3 % de plus que la moyenne décennale.

La richesse saccharine moyenne se situe à **13,54 %** (soit - 0,4 % par rapport à 2010 mais - 2,4 % par rapport à la moyenne décennale de 13,88 %).

Avec ces résultats, la campagne 2011 se situe légèrement au-dessus des

prévisions estimées en juin. Les raisons sont multiples :

- les conditions climatiques ont été plus favorables qu'en 2010 malgré les conditions de sécheresse du dernier trimestre 2010 et du mois de janvier 2011 qui ont freiné la repousse des parcelles de canne ;
- les nouvelles variétés développées par eRcane se sont bien diffusées ; plus productives, elles ont des rendements pouvant atteindre 150 à 200 Tc/ha.

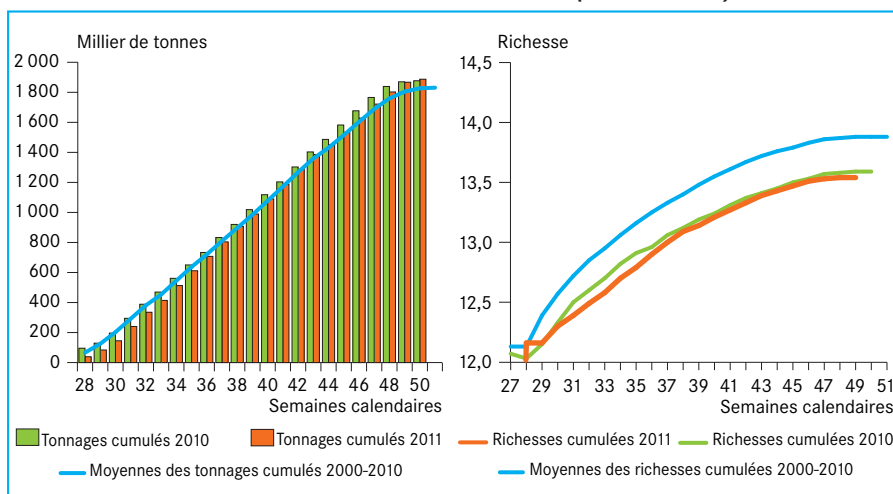
Cependant, on déplore toujours des pertes importantes de surfaces agricoles à fort potentiel agronomique, ce qui constitue encore une source de fragilité structurelle de la filière canne.

Malgré quelques pannes récurrentes à la sucrerie du Gol, les deux usines ont eu un taux d'incidents peu élevé cette année. L'amélioration de la productivité des deux usines s'explique par les investissements réalisés par le groupe Tereos Océan Indien pour un montant de 6,8 millions d'euros en 2011.

Globalement, les résultats sont satisfaisants, et 208 000 tonnes de sucre

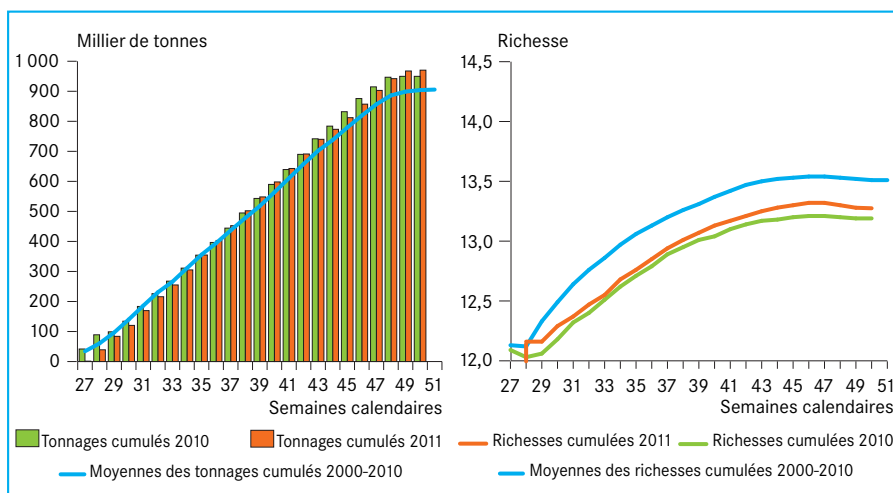
devraient être produites en 2011 contre 205 000 tonnes en 2010.

### Résultats sur l'ensemble de l'île (semaine 50)

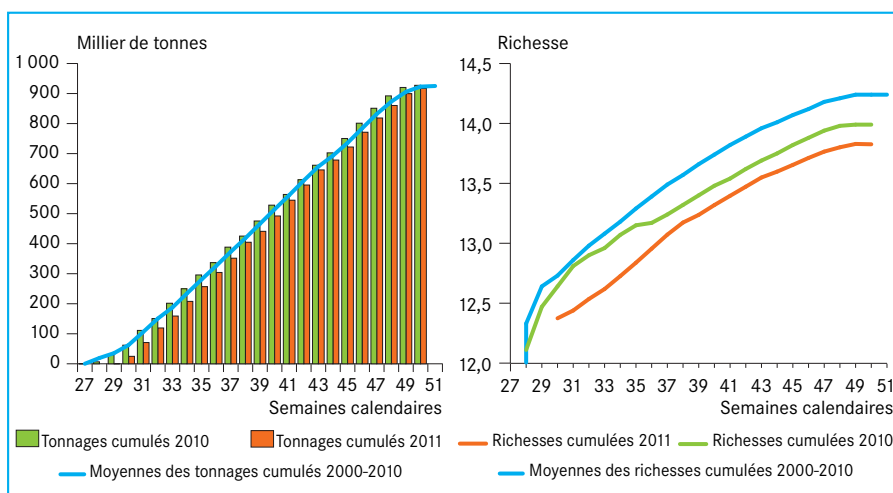


**Secteur Bois Rouge et de la zone au vent** : sur ce secteur, le tonnage de la campagne canne est supérieur de 2,2 % à celui de 2010 avec un résultat de **970 351 tonnes** (donnée provisoire). Des tonnages records ont en particulier été enregistrés sur les plateformes de Beaufonds et de Ravine Glissante.

La richesse cumulée est de 13,27 pour ce secteur contre 13,19 en 2010 et 13,52 pour la moyenne décennale.



**Secteur du Gol et de la zone sous le vent** : on note sur ce secteur une baisse de 1,1 % par rapport au tonnage cumulé 2010. Le tonnage de cannes broyées en 2011 (donnée provisoire) est de 916 892 tonnes (927 384 tonnes en 2010 et 923 137 tonnes pour la moyenne décennale). La richesse cumulée enregistrée est de 13,83. Elle était de 13,99 en 2010 et 14,24 pour la moyenne décennale. C'est la zone sud qui est la plus touchée par la sécheresse sur l'île.



Source : Centre technique interprofessionnel de la canne à sucre (CTICS) - DAAF La Réunion



## Agreste : la statistique agricole

**Direction de l'Alimentation, de l'Agriculture et de la Forêt**

Service de l'Information Statistique et Économique - Parc de la Providence - 97489 SAINT DENIS Cedex.

Tél. : 02 62 30 89 89 - Fax : 02 62 30 89 93

Les résultats sont accessibles sur internet [www.dAAF974.agriculture.gouv.fr](http://www.dAAF974.agriculture.gouv.fr) [www.agreste.agriculture.gouv.fr](http://www.agreste.agriculture.gouv.fr)

■ Directeur de la publication : Michel SINOIR

■ Rédacteurs : Gil CHAULET, Rudolph ORGERIT

■ Composition : SSP ■ Dépôt légal : à parution ■ ISBN : 2-11-090743-6 ■ Prix : 2,50 €

■ © Agreste 2011