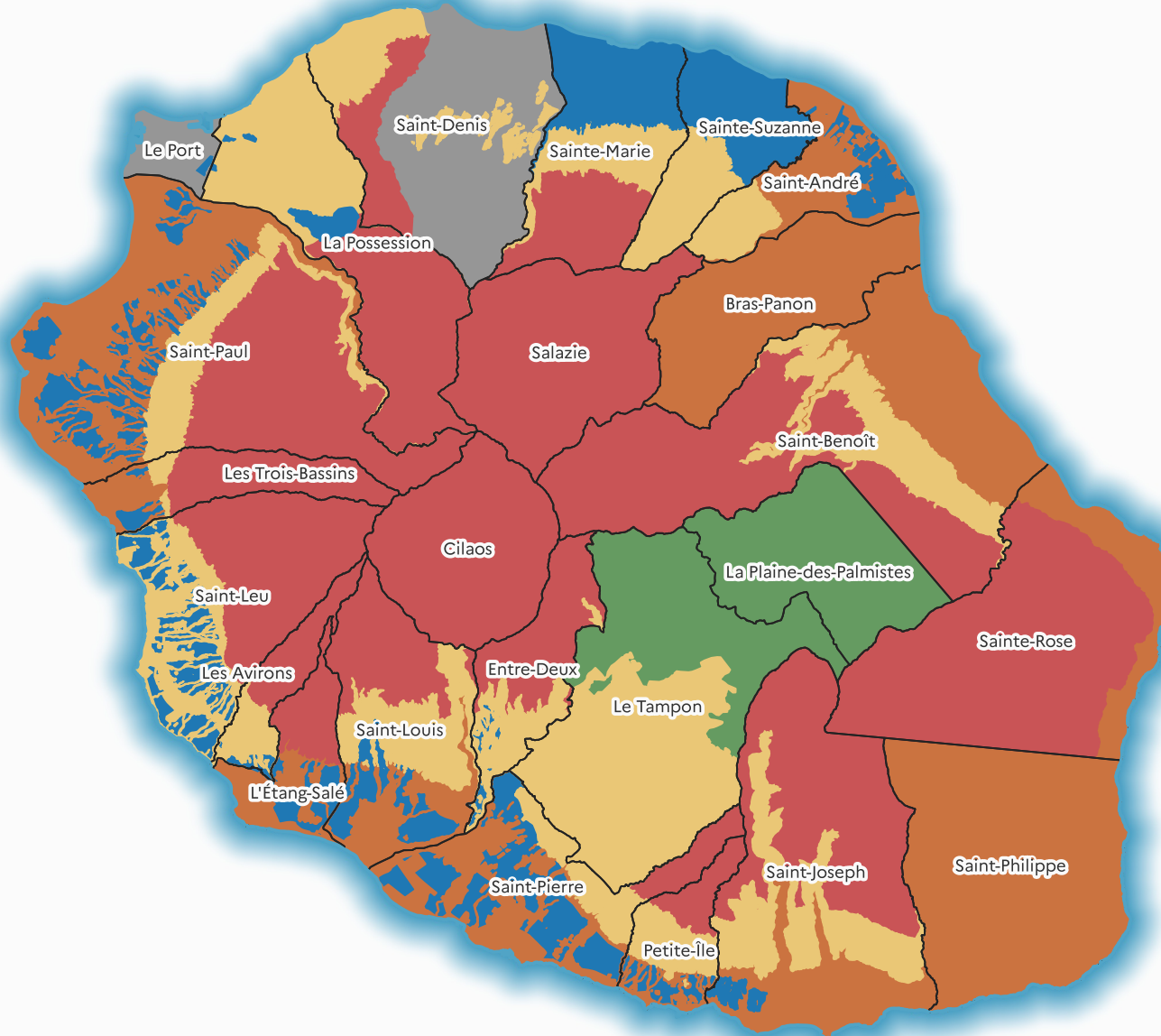
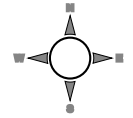


Périmètre des terres agricoles selon la SAFER de la Réunion - données 2023




Légende

Administratif


 Commune

Terres agricoles

 Les plaines

 Littoral terres irriguées et plaines du Nord

 Littoral terres non irriguées

 Les mi-pentes

 Les Hauts

 Non défini

A retenir :

* Ci-dessous les prix moyens des terres agricoles en euros par hectare, minimum et maximum, ainsi que leur évolution par rapport à l'année précédente.

Terres agricoles	Minima 2023	Maxima 2023	Evol 2023/2022
Les plaines	7 000	15 000	5 %
Littoral terres irriguées et plaines du Nord	12 000	29 000	21 %
Littoral terres non irriguées	8 000	22 000	15 %
Les mi-pentes	8 000	20 000	18 %
Les Hauts	5 000	15 000	20 %

